

# R.G.E. 962014 Campobasso (43.249 EUR)



Luogo **Molise, Cercemaggiore**  
<https://www.annunci.it/x-483288-z>

1) nuda proprietà per la quota di 1/3 e piena proprietà per la quota di 2/3 su fabbricato per civile abitazione ubicato in Cercemaggiore, alla Via Marcantonio snc, costituito da tre piani fuori terra, piano terra, piano primo e sottotetto, con annessa cantina, circondato da corte comune a più unità immobiliari. Al piano terra è collocata la cucina, un ripostiglio sottoscala e un locale soggiorno/pranzo, l'ingresso all'abitazione, nonché scala per l'accesso al piano primo. Al piano primo sono collocate n. 5 camere da letto di cui due sono dotate di unico balcone, un bagno ed un corridoio, nonché la scala di collegamento al piano sottotetto che risulta costituito da un unico locale non praticabile.

- Foglio 27 particella 423 sub. 5

2) piena proprietà su immobile costituito da nn. 2 appezzamenti di terreno ubicati alla contrada Marcantonio in agro di Cercemaggiore (CB) a circa 4 km dal centro abitato, a destinazione agricola. Censito al catasto terreni del comune di Cercemaggiore (CB):

- al foglio 30 particella 69 are 03.10;

- al foglio 30 particella 73 are 10.30;

3) Immobile costituito da nn. 2 appezzamenti di terreno ubicato alla contrada Marcantonio in agro di Cercemaggiore (CB) a circa 4,5 km dal centro abitato a destinazione agricola.

Al catasto terreni del comune di Cercemaggiore (CB):

foglio 27 particella 339 are 2.60;

foglio 27 particella 305 are 3.10;

4) piena proprietà su immobile costituito da n. 4 appezzamenti di terreno ubicato in agro di Cercemaggiore (CB) a circa 7 km dal centro abitato, a destinazione agricola.

Al catasto terreni del comune di Cercemaggiore (CB):

foglio 28 particella 33 are 4.70;

foglio 28 particella 34 are 9.25;


foglio 28 particella 35 are 10.50;

foglio 28 particella 111 are 8.10;

piena proprietà su immobile costituito da n. 2 appezzamenti di terreno ubicati in agro di Cercemaggiore (CB) a circa 4 km dal centro abitato, a destinazione agricola. Censito al catasto terreni del comune di Cercemaggiore (CB):

foglio 29 particella 96 are 1.09;

foglio 29 particella 411 are 13.00; Chirudi



**R.G.E. 962014 Campobasso**  
Tel: 02800300

<https://www.annunci.it/x-483288-z>



**R.G.E. 962014 Campobasso**

<https://www.annunci.it/x-483288-z>




**R.G.E. 962014 Campobasso**

<https://www.annunci.it/x-483288-z>




**R.G.E. 962014 Campobasso**

<https://www.annunci.it/x-483288-z>




**R.G.E. 962014 Campobasso**

<https://www.annunci.it/x-483288-z>




**R.G.E. 962014 Campobasso**

<https://www.annunci.it/x-483288-z>




**R.G.E. 962014 Campobasso**

<https://www.annunci.it/x-483288-z>




**R.G.E. 962014 Campobasso**

<https://www.annunci.it/x-483288-z>



**R.G.E. 962014 Campobasso**

<https://www.annunci.it/x-483288-z>



**R.G.E. 962014 Campobasso**

<https://www.annunci.it/x-483288-z>